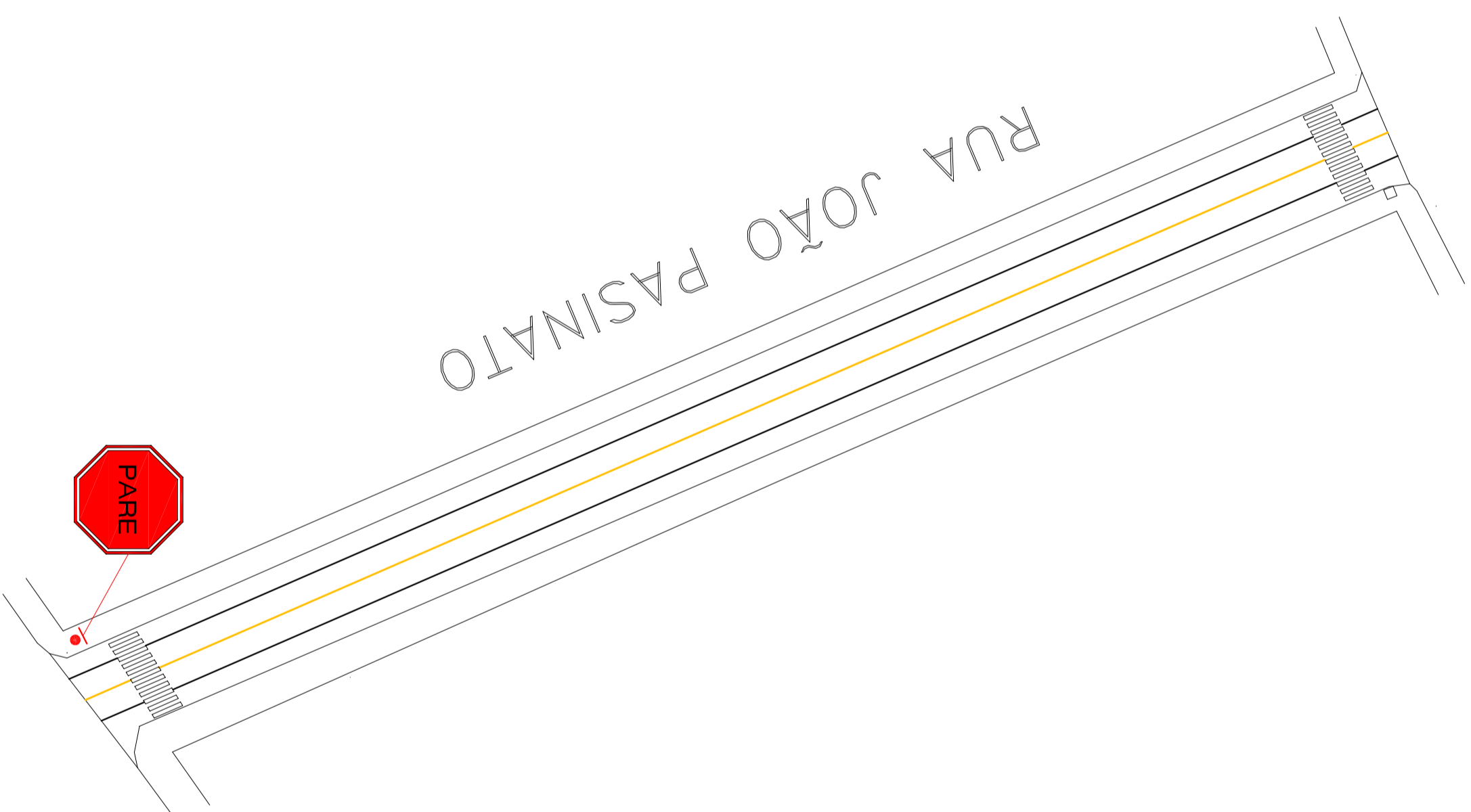




Planta Baixa – Área a ser Pavimentada
 Área = 1.309,61 m²
 Escala 1:500



Planta Baixa – Sinalização
 Escala 1:500

LEGENDA:

-  Linha de divisão de fluxo
-  Linha de bordo

OBRAS: PAVIMENTAÇÃO ASFÁLTICA PMF (PRÉ MISTURADO A FRIO)			
ENGENHEIRO: TEREZINHA DAS RUAS JOÃO CARNEIRO, ARTHUR HEILER, PEDRO LUIZ GRASSI, HILBERLANDO BIRENCOPPE, JOÃO PASINATO, JOÃO LUDVIG, IO DE SEVERIANO E PALMIRILANDO CENITENHAR, BAIRO CENTRAL SÃO JOSÉ DO OURO/RS	ÁREA: 15.442,56m ²	PLANTAS BAIXA PAVIMENTAÇÃO E SINALIZAÇÃO.	
PROPRIETÁRIO: MUNICÍPIO DE SÃO JOSÉ DO OURO/RS	DATA: JULHO 2017	DESENHO: VINICUS	
RESPONSÁVEL TÉCNICO PROJETO: ENG. CIVIL VINICUS DUTRA FLORES - CREA/RS 118.712-1	ESCALA: INDICADA	PLANCHA: 06	