

Levantamento Planialtimétrico

Objetivo: **Perfil de Elevação**
Rua Adejalmo de Almeida Souza
 Município: **Barracão**
 Proprietários: **Prefeitura Municipal de Barracão**
 Imóvel: **Urbano**
 Escala: **1 / 1000**
 Data: **06/12/2021**

Área Total: -
 Perímetro: -
 Matrícula: -
 Estado: **RS**

Situação:



Proprietários:

Prefeitura Municipal de Barracão

Resp. Técnico:

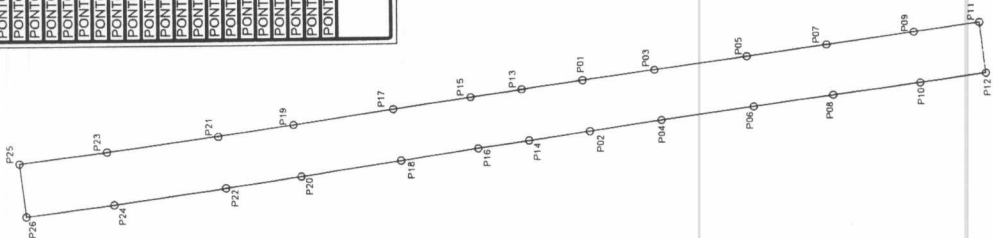

Quadro de Áreas:

Mario Luiz de Souza
 RS228752

Aprovações:

Pontos			
Ponto	Latitude	Longitude	Altitude
PONTO01	27°40'16,960"S	51°27'07,852"W	715,240
PONTO02	27°40'17,005"S	51°27'08,237"W	715,409
PONTO03	27°40'17,439"S	51°27'07,784"W	714,850
PONTO04	27°40'17,482"S	51°27'08,165"W	714,809
PONTO05	27°40'18,052"S	51°27'07,688"W	713,573
PONTO06	27°40'18,095"S	51°27'08,078"W	713,580
PONTO07	27°40'18,581"S	51°27'07,603"W	712,697
PONTO08	27°40'18,624"S	51°27'08,002"W	712,697
PONTO09	27°40'19,162"S	51°27'07,542"W	711,133
PONTO10	27°40'19,203"S	51°27'07,993"W	711,233
PONTO11	27°40'19,600"S	51°27'07,480"W	709,833
PONTO12	27°40'19,642"S	51°27'07,863"W	709,933
PONTO13	27°40'19,552"S	51°27'07,913"W	715,180
PONTO14	27°40'16,598"S	51°27'06,297"W	713,280
PONTO15	27°40'16,211"S	51°27'07,995"W	714,875
PONTO16	27°40'16,258"S	51°27'08,346"W	714,775
PONTO17	27°40'15,683"S	51°27'08,046"W	713,389
PONTO18	27°40'15,742"S	51°27'08,430"W	713,449
PONTO19	27°40'15,075"S	51°27'08,151"W	711,507
PONTO20	27°40'14,525"S	51°27'08,538"W	709,811
PONTO21	27°40'14,572"S	51°27'08,230"W	709,811
PONTO22	27°40'13,764"S	51°27'08,615"W	707,742
PONTO23	27°40'13,828"S	51°27'08,334"W	707,742
PONTO24	27°40'13,828"S	51°27'08,731"W	707,542
PONTO25	27°40'13,203"S	51°27'08,418"W	705,604
PONTO26	27°40'13,245"S	51°27'08,810"W	705,404

Mario Luiz de Souza
 Equipamento: GTR-G2
 Data: 06/12/2021



Escala Gráfica:



Título:

Levantamento Planialtimétrico

Folha:

02

Objetivo:
Perfil de Elevação
 Rua Adejalmo de Almeida Souza

Município:
Barracão

Proprietários:
Prefeitura Municipal de Barracão

Imóvel:
Urbano

Escala:
1 / 2500

Data:
06/12/2021

Estado:
RS

Área Total: -
 Perímetro: -
 Matrícula: -
 Estado: **RS**

Situação:

Proprietários:

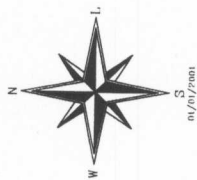
Prefeitura Municipal de Barracão

Resp. Técnico:

Mário Luiz de Souza
RS228752

Quadro de Áreas:

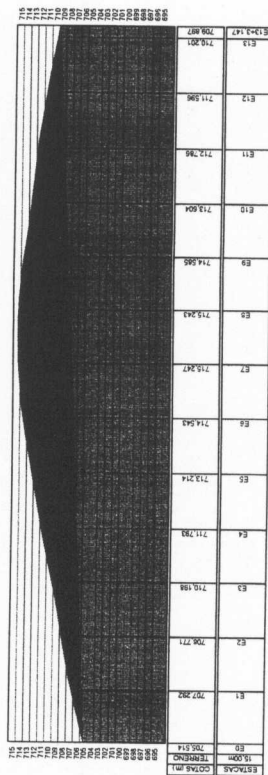
Aprovações:



0,1/10/2000

Perfil de elevação

Perfil Elevação Rua Adejalmo de Almeida Souza



PREFEITURA MUNICIPAL DE BARRACÃO
 SECRETARIA MUNICIPAL DE ENGENHARIA CIVIL

Escala Gráfica:



Título:

Levantamento Planialtimétrico

Folha:

03

Objetivo:

Perfil de Elevação

Rua Adejalmo de Almeida Souza

Município:

Barracão

Proprietários:

Prefeitura Municipal de Barracão

Imóvel:

Urbano

Escala:

1 / 2500

Data:

06/12/2021

Estado:

RS

Área Total:

Perímetro:

Metricula:

Situação:

Proprietários:


Prefeitura Municipal de Barracão

Resp. Técnico:

Manoel Luiz de Souza
RS228752

Quadro de Áreas:

Aprovações:

E1

E6

E13

PROGRES. SIVAS TERRENO	707,391	-5,667		
COTAS	707,292	0,000	707,231	707,201
PROGRES. SIVAS TERRENO	714,569	-3,824	714,579	
COTAS	714,543	0,000	714,543	
PROGRES. SIVAS TERRENO	710,154	-5,350		
COTAS	710,224	2,595	710,201	710,246

PROGRES. SIVAS TERRENO	714,569	-3,824	714,579	
COTAS	714,543	0,000	714,543	
PROGRES. SIVAS TERRENO	710,154	-5,350		
COTAS	710,224	2,595	710,201	710,246

PROGRES. SIVAS TERRENO	710,154	-5,350		
COTAS	710,224	2,595	710,201	710,246

PREFEITURA MUNICIPAL DE BARRACÃO
ALESSANDRA MAIOLI
Engenheira Civil
CREA 111718-D

Escala Gráfica:

